

Beteiligungsserver

BAYERISCHE
VERMESSUNGS
VERWALTUNG



„Webbasierte Beteiligung der Behörden und sonstiger Träger öffentlicher Belange an Bauleitplanverfahren“

27.03.2012

Autor: Christian Schlosser (Bayerische Vermessungsverwaltung)

Gliederung



**BAYERISCHE
VERMESSUNGS
VERWALTUNG**



- **Projektgrundlage**
- **Projektbeteiligte**
- **Ziele und Ablauf der Erprobungsphase**
- **Vorstellung Anwendung**

Projektgrundlage



BAYERISCHE
VERMESSUNGS
VERWALTUNG



Ministerratsbeschluss

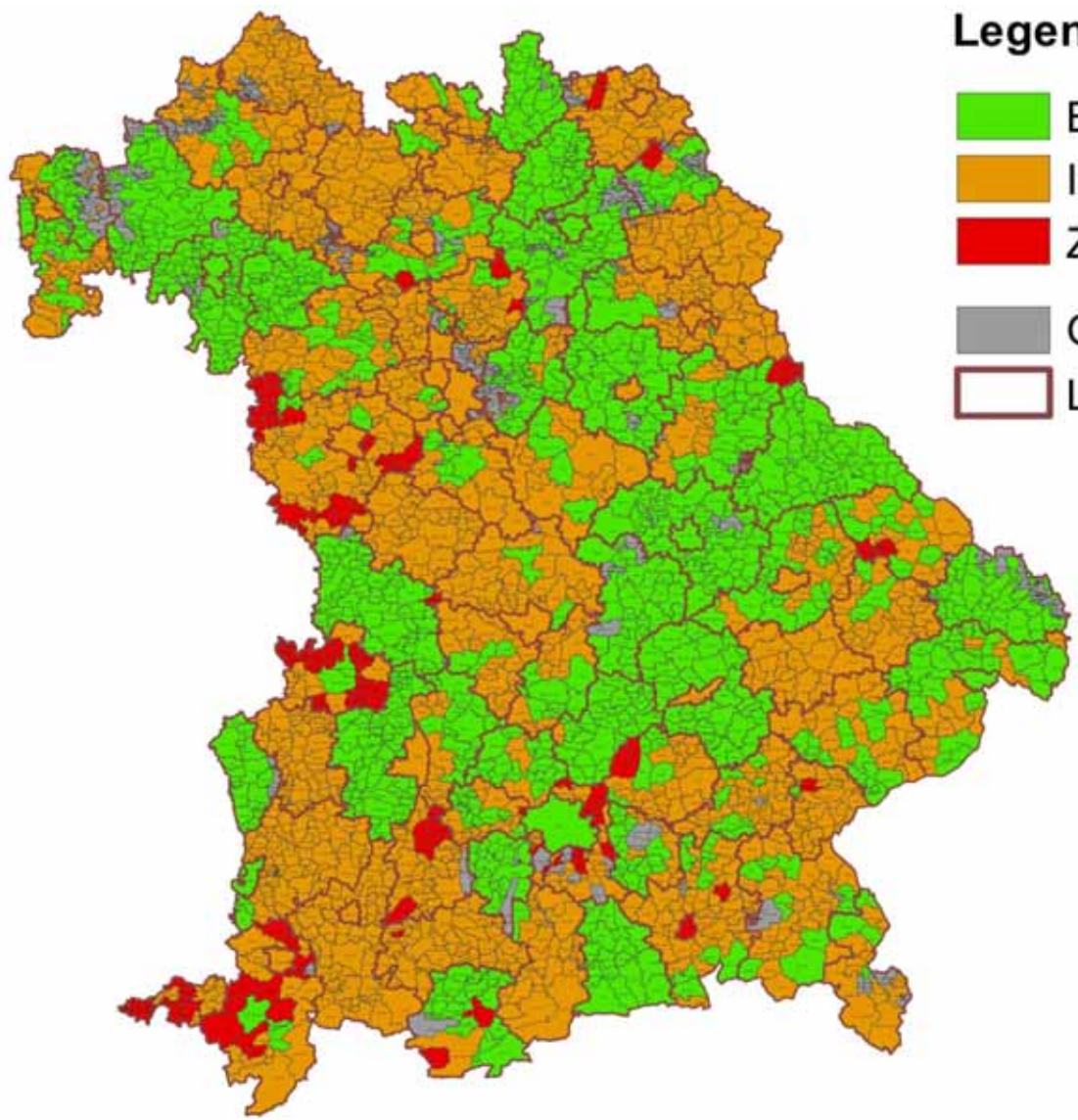
- **Anschlussprojekt** BayernViewer Bauleitplanung
- einheitliches, webbasiertes Beteiligungsverfahren
=> Vereinfachungs- u. Einsparpotenziale








Bauleitpläne im Internet



**BAYERISCHE
VERMESSUNGS
VERWALTUNG**



Legende

-  Bereits aktiv beteiligt
-  In Aussicht gestellt
-  Zurückgestellt
-  Gemeindefreies Gebiet
-  Landkreisgrenzen

Stand:
15.03.2012

Projektgrundlage



BAYERISCHE
VERMESSUNGS
VERWALTUNG



Ministerratsbeschluss

- **Anschlussprojekt** BayernViewer Bauleitplanung
- einheitliches, webbasiertes Beteiligungsverfahren
=> Vereinfachungs- u. Einsparpotenziale

Beschluss des eGovernment-Pakts

- **Arbeitsprozesse** der Kommunen **vereinfachen**
- Stellungnahmen schnell, digital u. standardisiert



Projektbeteiligte



Bayerischer
Gemeindetag



Oberste Baubehörde



Bayerischer
Städtetag



Landkreis
Dachau



Vermessungsverwaltung



IHK München und
Oberbayern



Gemeinde
Karlsfeld



Markt
Altomünster



GDI Bayern

Projektziel



BAYERISCHE
VERMESSUNGS
VERWALTUNG



Vereinfachung des Beteiligungsverfahrens für Gemeinden und TÖBs durch

- weniger Papier.
- standardisierten Arbeitsablauf beim Beteiligungsverfahren.
- einheitliche Qualität der Stellungnahmen durch Formulare.

Ziele der Erprobungsphase



BAYERISCHE
VERMESSUNGS
VERWALTUNG



Hauptaufgaben:

- Prüfung des Lösungsansatzes
- **Konzept zur Weiterentwicklung** des Prototypen für einen bayernweiten Einsatz
- **Konzept für einen flächendeckend Rollout**
- Abgabe der Planungsumringe als **WFS**

Ziele der Erprobungsphase



BAYERISCHE
VERMESSUNGS
VERWALTUNG



Ferner Prüfung hinsichtlich

- der **Anbindung vorhandener Komponenten** der Bayerischen Staatsregierung (z.B. Formularserver)
- der **Erweiterung der Anwendung** auf
 - Flächennutzungspläne
 - **Öffentlichkeitsbeteiligung**

Ablauf Erprobungsphase



BAYERISCHE
VERMESSUNGS
VERWALTUNG



Erprobungsphase im Landkreis Dachau:

- 12/2011: Start der Erprobungsphase
- 01/2012: Schulung Bauämter
- 08/2012: geplantes Ende der Testphase
- 26.03.2012: Stand der Erprobung

Beteiligungsvorgänge: 2

Registrierungen: 4 Gemeinden, 23 TöB

⇒ **Ausweitung auf weiteren Testlandkreis**

Ablauf Erprobungsphase



BAYERISCHE
VERMESSUNGS
VERWALTUNG



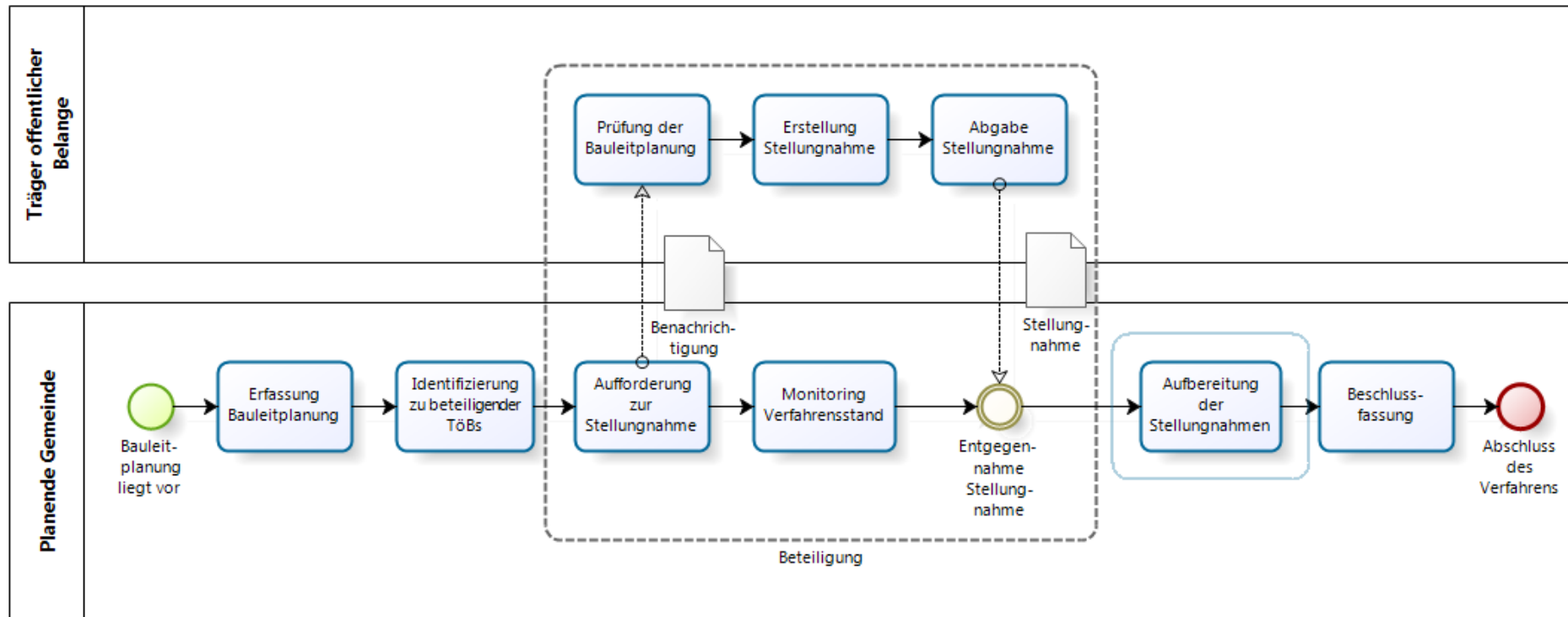
Rückmeldungen aus Dachau (Auswahl):

- Import der Umringe wünschenswert
- **Bildschirmgröße vs. Planformat**
- **interne Abstimmung der Stellungnahme** auf TöB-Seite vor der Abgabe an die Gemeinde
- Benutzerfreundlichkeit und Begriffe

Vorstellung Anwendung Übersicht Ablauf



BAYERISCHE
VERMESSUNGS
VERWALTUNG



Vorstellung Anwendung Livedemonstration



**BAYERISCHE
VERMESSUNGS
VERWALTUNG**



Beteiligungsserver

Vorstellung Anwendung Startseite alle



**BAYERISCHE
VERMESSUNGS
VERWALTUNG**



[Startseite](#) | [Nutzungsbedingungen](#) | [Kontakt](#) | [Hilfe](#) | [Textgröße](#)



**Geodateninfrastruktur
Bayern**



Beteiligungsserver

Programmstatus:

Bitte anmelden
oder
neu registrieren

[Startseite](#)

[Allgemeine Informationen](#)

[Häufig gestellte Fragen](#)

[Kontakt](#)

[Anmelden](#)

[Registrieren](#)

Willkommen auf der Website „Beteiligung der Behörden und sonstiger Träger öffentlicher Belange“

Bei der Aufstellung der Bauleitpläne sind die Träger öffentlicher Belange (TöB) zu beteiligen. Insbesondere bei TöB mit großen Zuständigkeitsbereich können die erforderlichen Arbeitsprozesse erheblich vereinfacht werden, indem die Planentwürfe digital auf einem Beteiligungsserver bereitstehen. Um diese technische Lösung zu erproben wurde unter Federführung der Bayerischen Vermessungsverwaltung in Zusammenarbeit mit der Obersten Baubehörde, dem Landratsamt Dachau, den Pilotkommunen Karlsfeld und Markt Altomünster sowie der IHK diese Testumgebung geschaffen.



Momentan ist diese Plattform auf die Beteiligung von Behörden und sonstige TöB begrenzt und nicht für den Bürger zugänglich.

Vorstellung Anwendung Registrierung



BAYERISCHE
VERMESSUNGS
VERWALTUNG



Registrieren am Beteiligungsserver

Gewünschter Benutzername

Benutzername: *

Passwort: *

Passwort wiederholen: *

Sicherheitsfrage

Wählen Sie eine Frage: *

Ihre Antwort: *

Gewünschte Benutzerrolle

Benutzerrolle: *

Persönliche Daten

Anrede: *

Titel: *

Vorname: *

Vorstellung Anwendung Anmeldung



BAYERISCHE
VERMESSUNGS
VERWALTUNG



- [Startseite](#)
- [Nutzungsbedingungen](#)
- [Kontakt](#)
- [Hilfe](#)
- [Textgröße](#)



Geodateninfrastruktur
Bayern



Programmstatus:

[Bitte anmelden
oder
neu registrieren](#)

- [Startseite](#)
- [Allgemeine Informationen](#)
- [Häufig gestellte Fragen](#)
- [Kontakt](#)
- [Anmelden](#)
- [Registrieren](#)

Anmelden am Beteiligungsserver

Benutzername:

[Benutzername vergessen?](#)

Kennwort:

[Kennwort vergessen?](#)

Anmelden

[Impressum](#)



Vorstellung Anwendung Verifizierung



BAYERISCHE
VERMESSUNGS
VERWALTUNG



Übersicht ihrer Träger

Behörde/Träger öffentlicher Belange	Ansprechpartner	Betätigt	Optionen
Inst2	Veith Gernot	✗	anzeigen und bearbeiten
Inst-träger-GVE	Veith Gernot	✗	anzeigen und bearbeiten
LVG	Pfau Christian	✗	anzeigen und bearbeiten
TrägerOberbayern	Schlosser Christian	✗	anzeigen und bearbeiten
TrägerStarnberg1	Schlosser Christian	✓	anzeigen und bearbeiten
TrägerStarnberg2	Schlosser Christian	✓	anzeigen und bearbeiten

[zum Beteiligungsverfahren](#)

Vorstellung Anwendung Vorgangsverwaltung




**BAYERISCHE
VERMESSUNGS
VERWALTUNG**




Vorgangssuche

Planer:

Status:

Fristbeginn: 

Priorität:





Fristende: 

Suchen

Vorgangsübersicht

[FREIGABE ANGEFORDERT](#)
[IN BEARBEITUNG](#)
[BEARBEITUNG ABGESCHLOSSEN](#)
[IN BETEILIGUNG \(IN FRIST\)](#)

[IN BETEILIGUNG \(NACH FRIST\)](#)
[ABGESCHLOSSEN](#)
[ALLE ANZEIGEN](#)

	Planer	Bebauungsplan	Fristbeginn	Fristende	Stellungnahmen	Priorität	Status
 	PlanerStarnberg	TesterfassungPlaner2	27.02.2012	31.03.2012	0/2		In Beteiligung (in Frist) 
 	PlanerStarnberg	TestPlan2	27.02.2012	31.03.2012	1/1		In Beteiligung (in Frist) 
 	PlanerStarnberg	Änderung "Am östlichen Güterbahnhof"	05.03.2012	06.04.2012	0/1		In Beteiligung (in Frist) 

Anzahl der Einträge: 3 << < 1 > >>

Vorgang bearbeiten / neu anlegen

Vorstellung Anwendung Vorgang anlegen



BAYERISCHE
VERMESSUNGS
VERWALTUNG



Vorgang anlegen

Übersicht über ihre zwischengespeicherten Vorgänge



Übersicht

Name des Bauleitplans	Datum	Optionen
TestPlan1	27-02-2012 12:51	öffnen löschen

Daten aus einem bereits erfassten Vorgang als Vorlage übernehmen



neuer Vorgang

Vorstellung Anwendung Sachdaten erfassen (1)



BAYERISCHE
VERMESSUNGS
VERWALTUNG



Sachdaten (1/5)

Vorgangsdaten:

Name des Bauleitplans:

TestPlan3 *

Art des Beteiligungsverfahrens:

Beteiligung nach §13 Abs. 2 BauGB

Ihre Anmerkungen:

Dies ist ein Test.

Plan in der Fassung vom:

13.03.2012



Planer:

PlanerStarnberg

Gemeinde/Markt/Stadt:

Starnberg

Fristbeginn:

13.03.2012



Fristende:

16.04.2012



Vorstellung Anwendung Sachdaten erfassen (2)



BAYERISCHE
VERMESSUNGS
VERWALTUNG



Bauleitplandaten:

Sachdaten (Pflichtfelder)

Planart: *

Erläuterung:

Rechtsstand: Entwurf

Planzeichnung (URL): *

Legende (URL): *

Satzungstext (URL): *

Begründung (URL): *

Sachdaten (freiwillig)

Plannummer:

Weitere Dokumente zum Bauleitplan hinzufügen / bearbeiten

Gutachten 1	Dokument anzeigen
Gutachten 2	Dokument anzeigen
Gutachten 3	Dokument anzeigen

Vorstellung Anwendung Geometrie erfassen



BAYERISCHE
VERMESSUNGS
VERWALTUNG



Geometrie (2/5)
Bauleitplan: TestPlan3

BayernViewer - TÖB

Karten
Suche
Erfassung
Sachdaten
Planung: Bebauungsplan
Name: TestPlan3
Nummer: 12345
Gemeinde: Starnberg

Graphikdaten
Globale Elemente
Grafik erfassen
Grafik verändern
Graphik speichern

Daten geladen

© Bayerische Vermessungsverwaltung, 2014

Koordinaten Rechts: 4450239.75 Hoch: 5317670.0 (GK-System, 12°)

Vorstellung Anwendung Verteiler erstellen



BAYERISCHE
VERMESSUNGS
VERWALTUNG



Neuen Verteiler erstellen

Auswahl Behörde / Träger öffentlicher Belange *)

TrägerStarnberg2

Beteiligte Behörde / Träger öffentlicher Belange

TrägerStarnberg1

Name des Verteilers:
Verteiler_1_TestPlan3

übernehmen

*) Ist der von Ihnen gesuchte Träger nicht gelistet, muss sich er sich erst am System registrieren.

Nicht registrierte Behörde/Träger öffentlicher Belange anschreiben

Email der Behörde / Träger öffentlicher Belange:

Email senden

Der Email-Text wird automatisch generiert.

Vorstellung Anwendung Anschreiben erstellen



BAYERISCHE
VERMESSUNGS
VERWALTUNG



Anschreiben (4/5)
Bauleitplan: TestPlan3

Anschreiben erstellen

Empfänger

Verteiler: Verteiler_1_TestPlan3

Nachricht

Betreff:

Neues Bauleitverfahren in Gemeinde/Mark/Stadt Starnberg - Bitte um Stellungnahme *

Inhalt:

Sehr geehrte Damen und Herren,
wir bitten Sie um Stellungnahme zum Bauleitverfahren "TestPlan3". Unter folgendem Link
<http://geotest.bw.bayern.de:8080/TOEB/> kommen Sie zum Beteiligungsserver, weitere
Informationen entnehmen Sie bitte der Anlage. *

Anhang

doc_21929.pdf



/home/slo/Desktop/doc_21929.pdf

(Die mit * markierten Felder sind Pflichtfelder.)

Vorstellung Anwendung Vorgangsübersicht



BAYERISCHE
VERMESSUNGS
VERWALTUNG



Übersicht (5/5)
Bauleitplan: TestPlan3

Vorgangsdaten

Name des Bauleitplans	TestPlan3
Ihre Anmerkungen	Dies ist ein Test.
Art des Beteiligungsverfahrens	Beteiligung nach §13 Abs. 2 BauGB
Plan in der Fassung vom	13.03.2012
Planer	PlanerStarnberg
Behörde/Träger öffentlicher Belange	Starnberg
Fristbeginn	13.03.2012
Fristende	16.04.2012

Bauleitplandaten

Plannummer	12345
Planart	Sonstiges städtebauliche Satzung
Rechtsstand	Entwurf
Planzeichnung	Dokument anzeigen
Legende:	Dokument anzeigen
Satzungstext:	Dokument anzeigen
Begründung:	Dokument anzeigen

Weitere Dokumente zum Bauleitplan (als Link)

Verteiler / Beteiligte

- Verteiler: Verteiler_1_TestPlan3
- Beteiligter: TrägerStarnberg1

aufklappen zuklappen

Anschreiben

Kein Anschreiben ausgewählt

Übersichtskarte



Vorstellung Anwendung Planung sichten (1)



BAYERISCHE
VERMESSUNGS
VERWALTUNG



Vorgangsübersicht

VORGANG | STELLUNGNAHMEN

Vorgangsdaten

Name des Bauleitplans	TestPlan3
Ihre Anmerkungen	Dies ist ein Test.
Art des Beteiligungsverfahrens	Beteiligung nach §13 Abs. 2 BauGB
Plan in der Fassung vom	13.03.2012
Planer	PlanerStarnberg
Behörde/Träger öffentlicher Belange	Starnberg
Fristbeginn	13.03.2012
Fristende	16.04.2012

Bauleitplandaten

Plannummer	12345
Planart	Sonstiges städtebauliche Satzung
Rechtsstand	Entwurf
Planzeichnung	Dokument anzeigen
Legende:	Dokument anzeigen
Satzungstext:	Dokument anzeigen
Begründung:	Dokument anzeigen
Weitere Dokumente zum Bauleitplan (als Link)	
Gutachten 1	Dokument anzeigen
Gutachten 2	Dokument anzeigen
Gutachten 3	Dokument anzeigen

Vorstellung Anwendung Planung sichten (2)



BAYERISCHE
VERMESSUNGS
VERWALTUNG



Verteiler / Beteiligte

- Verteiler: Verteiler_1_TestPlan3
 - Beteiligter: TrägerStarnberg1
 - 19.03.2012 09:54 Neues Bauleitverfahren in Gemeinde/Markt/Stadt Starnberg - Bitte um Stellungnahme
- Verteiler: Verteiler_2_TestPlan3
 - Beteiligter: TrägerStarnberg2
 - 19.03.2012 10:12 1

aufklappen zuklappen

Anschreiben

Datum: 19.03.2012 09:54
Von: Gemeinde/Markt/Stadt Starnberg
Betreff: Neues Bauleitverfahren in Gemeinde/Markt/Stadt Starnberg - Bitte um Stellungnahme

Sehr geehrte Damen und Herren,
wir bitten Sie um Stellungnahme zum Bauleitverfahren "TestPlan3". Unter folgendem Link <http://geotest.bw.bayern.de:8080/TOEB/> kommen Sie zum Beteiligungsserver, weitere Informationen entnehmen Sie bitte der Anlage.

Übersichtskarte



(Umgriff nicht parzellenscharf!)

Vorstellung Anwendung Erfassung Einwand



BAYERISCHE
VERMESSUNGS
VERWALTUNG



Geometrieerfassung für Ihren Einwand (2/5)
Stellungnahme zu Bauleitplan: TestPlan3

BayernViewer - TÖB



Karten

Suche

Erfassung

Sachdaten

Planung: Bebauungsplan
Name: TestPlan3
Nummer: 12345
Gemeinde: Starnberg

Graphikdaten

Globale Elemente



Grafik erfassen



Grafik verändern



Graphik speichern

vor dem Setzen der Marke ggf. Beschreibung ändern.

© Bayerische Vermessungsverwaltung, 2014



Vorstellung Anwendung Beschreibung Einwand



BAYERISCHE
VERMESSUNGS
VERWALTUNG



Textbeschreibung zur erfassten Geometrie (3/5)
Stellungnahme zu Bauleitplan: TestPlan3

Geometrie



Einwand

Hier ist die Einmündung in die B2. Bitte bei der Einmündungsplanung entsprechend berücksichtigen. *

Optionen

löschen

Vorstellung Anwendung Stellungnahmeformular



**BAYERISCHE
VERMESSUNGS
VERWALTUNG**



Stellungnahme (4/5)

Stellungnahme zu Bauleitplan: TestPlan3

Zusammenfassung des Bauleitplanverfahrens 

1. **Gemeinde/Markt/Stadt**

Adressdaten

Bauleitplan für das Gebiet

TestPlan3

Planart

Sonstiges

Frist für die Stellungnahme (§ 4 BauGB)

16.04.2012

2. **Träger öffentlicher Belange**

TrägerStarnberg2, Straße 1, christian.schlosser@va-ll.bayern.de, 08151 / 990 - 202

2.1 Keine Äußerung

2.2 Ziele der Raumordnung und Landesplanung, die eine Anpassungspflicht nach § 1 Abs. 4 BauGB auslösen

2.3 Beabsichtigte eigene Planung und Maßnahmen, die den o.g. Plan berühren können, mit Angabe des Sachstandes

Vorstellung Anwendung Stellungnahmenübersicht



BAYERISCHE
VERMESSUNGS
VERWALTUNG



Vorgangsübersicht

VORGANG

STELLUNGNAHMEN

Informationen zum Vorgang

Planer	Fristbeginn	Fristende	Stellungnahmen	Priorität	Status
PlanerStarnberg	13.03.2012	16.04.2012	1/2		In Beteiligung (in Frist)

Stellungnahmen

Stellungnahmen filtern:

Kein Filter

Übernehmen

Behörde/Träger öffentlicher Belange

Datum

TrägerStarnberg2

19.03.2012

PDF Export

XLS Export (Tr)

XLS Export (Sp)



BAYERISCHE
VERMESSUNGS
VERWALTUNG



Beteiligungsserver

*Vielen
Dank
für
Ihr
Interesse!*